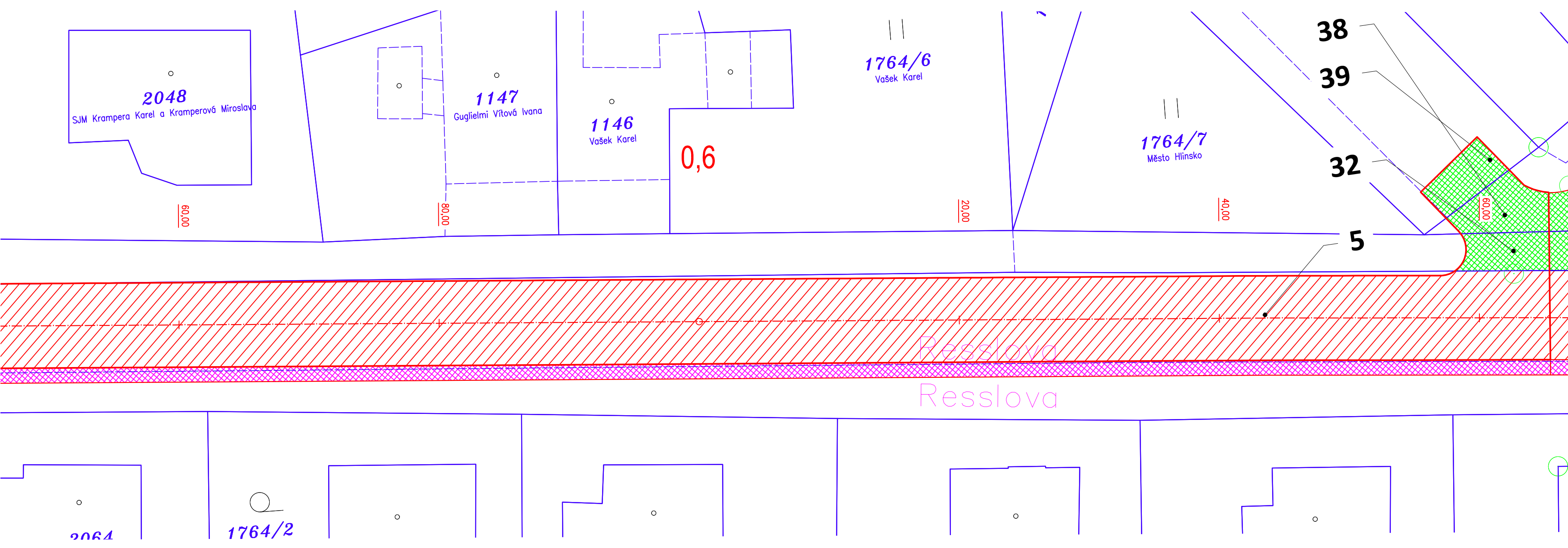
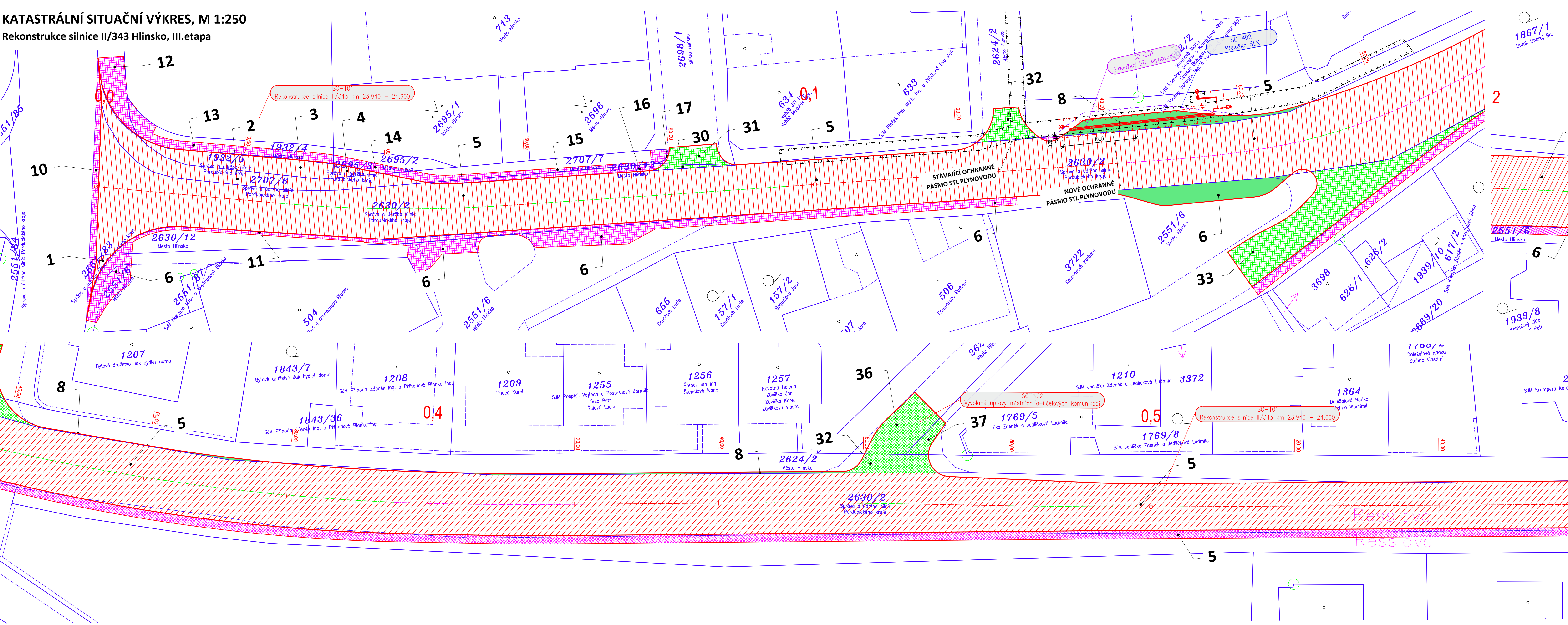


KATASTRÁLNÍ SITUAČNÍ VÝKRES, M 1:250
Rekonstrukce silnice II/343 Hlinsko, III.etapa



Investor: SÚS Pardubického kraje, Vlastník: město Hlinsko					Seznam dotčených pozemků					
pol.	KN	druh pozemku	výměra	LV	nacionálně vlastník	poznámka	zabor			
							trvalý m2	dočasný m2	pozn.	sítě m
Katastrální území: Hlinsko v Čechách (639303), seznam parcel										
30	2630/13	ostatní plocha	25	10001	Město Hlinsko, Poděbradovo náměstí 1, 53901 Hlinsko	ostatní komunikace chráněná krajinná oblast - II.-IV. zóna Věcné břemeno užívání		5		
31	2698/1	ostatní plocha	5282	10001	Město Hlinsko, Poděbradovo náměstí 1, 53901 Hlinsko	ostatní komunikace chráněná krajinná oblast - II.-IV. zóna Věcné břemeno (podle listiny) Věcné břemeno užívání		20		
32	2624/2	ostatní plocha	4475	10001	Město Hlinsko, Poděbradovo náměstí 1, 53901 Hlinsko	ostatní komunikace chráněná krajinná oblast - II.-IV. zóna Věcné břemeno (podle listiny) Věcné břemeno užívání		159		
33	2551/6	ostatní plocha	6434	10001	Město Hlinsko, Poděbradovo náměstí 1, 53901 Hlinsko	ostatní komunikace chráněná krajinná oblast - II.-IV. zóna Věcné břemeno (podle listiny)		151		
34	2625/3	ostatní plocha	3173	10001	Město Hlinsko, Poděbradovo náměstí 1, 53901 Hlinsko	ostatní komunikace rozšíření chráněné území Věcné břemeno (podle listiny)		45		
35	2626/2	ostatní plocha	2520	10001	Město Hlinsko, Poděbradovo náměstí 1, 53901 Hlinsko	ostatní komunikace rozšíření chráněné území Věcné břemeno (podle listiny)		86		
36	2627/1	ostatní plocha	1303	10001	Město Hlinsko, Poděbradovo náměstí 1, 53901 Hlinsko	ostatní komunikace rozšíření chráněné území Věcné břemeno (podle listiny)		47		
37	2627/4	ostatní plocha	343	10001	Město Hlinsko, Poděbradovo náměstí 1, 53901 Hlinsko	ostatní komunikace rozšíření chráněné území		10		
38	2630/1	ostatní plocha	3774	10001	Město Hlinsko, Poděbradovo náměstí 1, 53901 Hlinsko	ostatní komunikace chráněná krajinná oblast - II.-IV. zóna Věcné břemeno (podle listiny)		71		
39	1834/8	ostatní plocha	2497	10001	Město Hlinsko, Poděbradovo náměstí 1, 53901 Hlinsko	ostatní komunikace rozšíření chráněné území Věcné břemeno (podle listiny)		20		

Investor: SÚS Pardubického kraje, Vlastník: SÚS Pardubického kraje									
Seznam dotčených pozemků					nacionálně vlastník				
pol. č.	KN	druh pozemku	výměra	LV	poznámka				
Katastrální území: Hlinsko v Čechách (639303), seznam parcel					zabor				
					trvalý				silně
					m2	m2	pozn.	m	
1	2551/83	ostatní plocha	4	2222	Pardubický kraj, Komenského náměstí 125, Pardubice-Staré Město, 53002 Pardubice	silnice	chráněná krajinná oblast - II.-IV.zóna	4	
2	2707/6	ostatní plocha	92	2222	Pardubický kraj, Komenského náměstí 125, Pardubice-Staré Město, 53002 Pardubice	silnice	chráněná krajinná oblast - II.-IV.zóna	93	
3	1932/5	ostatní plocha	54	2222	Pardubický kraj, Komenského náměstí 125, Pardubice-Staré Město, 53002 Pardubice	silnice	rozšíření chráněné území	53	
4	2695/3	ostatní plocha	7	2222	Pardubický kraj, Komenského náměstí 125, Pardubice-Staré Město, 53002 Pardubice	silnice	rozšíření chráněné území	7	
5	2630/2	ostatní plocha	7379	2222	Pardubický kraj, Komenského náměstí 125, Pardubice-Staré Město, 53002 Pardubice	silnice	chráněná krajinná oblast - II.-IV.zóna	5289	385
6	2551/6	ostatní plocha	6434	10001	Město Hlinsko, Poděbradovo náměstí 1, 53901 Hlinsko	ostatní komunikace	chráněná krajinná oblast - II.-IV.zóna	52	319
8	2624/2	ostatní plocha	4475	10001	Město Hlinsko, Poděbradovo náměstí 1, 53901 Hlinsko	ostatní komunikace	chráněná krajinná oblast - II.-IV.zóna	47	SO 402 - 30 m, SO 501 - 30 m
9	2634	ostatní plocha	697	3439	Pivovar Rychtář, a.s., Resslerova 260, 53901 Hlinsko	ostatní komunikace	chráněná krajinná oblast - II.-IV.zóna	64	
10	2604/3	ostatní plocha	36550	5140	Česká republika Ředitelství silnic a dálnic ČR, Na Pankraci 548/56, Nusle, 14000 Praha 4	silnice	chráněná krajinná oblast - II.-IV.zóna	26	
11	2630/12	ostatní plocha	103	10001	Město Hlinsko, Poděbradovo náměstí 1, 53901 Hlinsko	ostatní komunikace	chráněná krajinná oblast - II.-IV.zóna	41	
12	2707/1	ostatní plocha	3784	10001	Město Hlinsko, Poděbradovo náměstí 1, 53901 Hlinsko	ostatní komunikace	chráněná krajinná oblast - II.-IV.zóna	28	
13	1932/4	ostatní plocha	63	10001	Město Hlinsko, Poděbradovo náměstí 1, 53901 Hlinsko	ostatní komunikace	rozšíření chráněné území	40	
14	2695/2	ostatní plocha	34	10001	Město Hlinsko, Poděbradovo náměstí 1, 53901 Hlinsko	ostatní komunikace	rozšíření chráněné území	11	
15	2707/7	ostatní plocha	68	10001	Město Hlinsko, Poděbradovo náměstí 1, 53901 Hlinsko	ostatní komunikace	chráněná krajinná oblast - II.-IV.zóna	27	
16	2630/13	ostatní plocha	25	10001	Město Hlinsko, Poděbradovo náměstí 1, 53901 Hlinsko	ostatní komunikace	chráněná krajinná oblast - II.-IV.zóna	21	
17	2698/1	ostatní plocha	5282	10001	Město Hlinsko, Poděbradovo náměstí 1, 53901 Hlinsko	ostatní komunikace	chráněná krajinná oblast - II.-IV.zóna	1	

LEGENDA ZÁBORŮ:

- HRANICE ZÁBORU
- HRANICE PARCELY DLE KATASTRU NEMOVITOSTI
- ČÍSLO PARCELY DLE KATASTRU NEMOVITOSTI
- TRVALÝ ZÁBOR MIMO POZEMKŮ INVESTORA
- DOČASNÝ ZÁBOR DO 1 ROKU (SO 101+102+201)
- DOČASNÝ ZÁBOR DO 1 ROKU (SO 122)

Generální projektant:



PRODI A.S.
K VARNÉ 2745
530 02 PARDUBICE
www.prodi.cz
DIČ: CZ2592161
IČO: 25292161

Zpracoval: Ing. Ondřej Tupa

Zodp. projektant: Ing. Michal Hornýš

Kraj: Pardubický

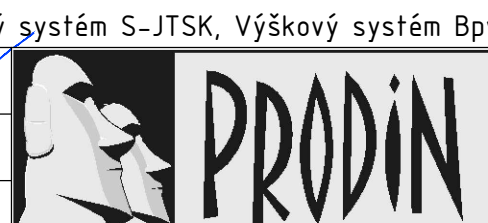
Investor: Správa a údržba silnic Pardubického kraje, Město Hlinsko

Alce:

Rekonstrukce silnice II/343 Hlinsko

III.etapa

Obsh výkresu: KATASTRÁLNÍ SITUAČNÍ VÝKRES



Formát: A4

Datum: 03/2025

Stupeň PD: PDPS

Č. zakázky: 3111-21-027

Změna: 1

Průběh: 1250

Číslo dokumentace: C

Č. výkresu: 2.1